
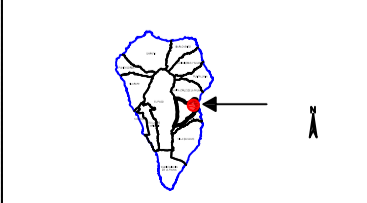







EQUIDICURVAS: 5 m.
 HUSO 28
 ELIPSOIDE: WGS 84
 PROYECCIÓN: UTM

BASE CARTOGRÁFICA:

 Fecha de base cartográfica:
 2009

PLANO DE SITUACIÓN

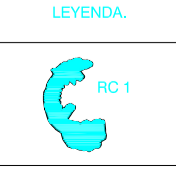


Provincia:
 Santa Cruz de Tenerife.
 Municipio: BREÑA ALTA.

- LEYENDA
-  : LÍMITE DEL ESPACIO
 -  : ACANTILADO LITORAL
 -  : VAGUADAS - EROSIÓN HÍDRICA
 -  : ANILLO DE CENIZAS - ROCA SUPERFICIAL
 -  : ÁREA DE DESPLOME - AFLORAMIENTOS
 -  : EROSIÓN HÍDRICA - ROCA SUPERFICIAL
 - : CONO INTERIOR DEL FREATOVOLCÁN - DERRUBIOS Y MODIFICACIÓN SUPERFICIAL DEL TERRENO

HOJA: LP(13C,16A) RC-1
 ESCALA 1 : 5.000
 FECHA: 09/2010

APPROBACIÓN DEFINITIVA
 NORMAS DE CONSERVACIÓN
 MONUMENTO NATURAL RIESGO DE LA CONCEPCIÓN.

LEYENDA:
 RC 1

MAPA DE :
GEOMORFOLOGÍA

AREAS PROTEGIDAS DE LA ISLA DE :
LA PALMA.
